


Exkurzia z humánnej geografie 2016


Dátum: 12. 9. – 17. 9. 2016

Trasa: Košice – Spišská Nová Ves – Poprad (Spišská Sobota) – Štrbské Pleso – Demänovská Dolina – Bobrovec – Itebné – Oravská priehrada – Podbiel - Oravská Polhora – Vysoká nad Kysucou – Súľov – Kameničany – Devínska Nová Ves – Marianka – Devín – Bratislava – Gabčíkovo – Esztergom (Ostrihom) – Štúrovo – Pohronský Ruskov – Levice – Kremnica – Zvolenská Slatina – Lučenec – Veľké Dravce – Košice


Popis: V dňoch 12. – 19. 9. 2016 sa pre študentov 3. ročníka geografie na Prírodovedeckej fakulte UPJŠ v Košiciach uskutočnila Exkurzia z humánnej geografie pod vedením Dr. J. Nestorovej-Dickej, Dr. M. Kullu a Mgr. L. Pregiho. Primárnym cieľom exkurzie bolo upevniť si teoretické vedomosti nadobudnuté počas štúdia priamo v teréne a získať nové poznatky o regiónoch Slovenska. Počas šiestich dní študenti navštívili viac ako 20 lokalít, ktoré mali viesť k hlbšiemu pochopeniu sociálno-ekonomického vývoja našej krajiny a jej súčasného stavu, poukázať na demogeografické, sídelné a hospodárske pomery v rôznych regiónoch Slovenska. Študenti navštívili viaceré mestá a regionálne centrá vrátane hlavného mesta Slovenskej republiky, spoznali aj typické banské mesto (Kremnica) či najsevernejšiu obec Slovenska (Oravská Polhora). Predstavy o hospodárskych pomeroch jednotlivých regiónoch upevnili návštevy viacerých priemyselných podnikov tak so slovenským (OFZ Itebné) ako aj zahraničným kapitálom (Volkswagen Slovakia v Bratislave, Embraco Slovakia v Spišskej Novej Vsi), poľnohospodárskych podnikov (Agro CS Veľké Dravce), pútnické centrum (Mariánka) či lokalít atraktívnych z hľadiska cestovného ruchu (Poprad-Spišská Sobota, Demänovská Dolina, Vysoké Tatry-Štrbské Pleso, Bratislava-Devín, Štúrovo – Ostrihom, pútnické miesto Marianka).



Spoločnosť Embraco v Spišskej Novej Vsi je svetový líder vo výrobe hermetických kompresorov a kondenzačných jednotiek a s vyše 2000 zamestnancami je najväčším zamestnávateľom v regióne dolného Spiša.



Program exkurzie spestrila prechádzka k Štrbskému plesu vo Vysokých Tatrách a k Vrbickému plesu v Nízkyh Tatráh. Obe lokality patria medzi najobľúbenejšie a najnavštevovanejšie miesta zahraničných ako aj domácich turistov, milovníkov zimných športov a turistiky.



Región Orava s krásnou prírodou patrí medzi regióny so značným potenciálom pre rozvoj cestovného ruchu. Medzi najväčších zamestnávateľov v súčasnosti tu patrí firma OFZ a. s. v obci Istebné, ktorá produkuje širokú paletu ferozliatin na báze mangánu a kremíka. V rámci exkurzie v tomto podniku mali študenti možnosť oboznámiť sa výrobou a históriou spoločnosti, ktorá siaha až do roku 1952.




Počas exkurzie sme sa zatačili aj v Podbieli, v malebnej obci v srdci Oravy s prekrásnou prírodou, bohatou históriou a predovšetkým tradičnou slovenskou ľudovou architektúrou a taktiež pri Oravskej priehrade, ktorá patrí medzi obľúbené turistické strediská a slúži ako aj vodná elektrárň.




Najmodernejší skleník pre pestovanie rajčín na území Slovenskej republiky sa nachádza pri obci Kameničany. Pre študentov bola zaujímavá predovšetkým informácia, že tento poľnohospodársky podnik využíva energiu z obnoviteľných zdrojov. Zdrojom tepla a elektriny pre skleník je moderná poľnohospodárska bioplynová stanica, ktorá sa nachádza v tesnej blízkosti tejto farmy.




Medzi najzaujímavejšie zastávky patrila jednoznačne aj exkurzia vo firme Volkswagen Slovakia v bratislavskej Devínskej Novej Vsi, ktorá patrí medzi najväčšie spoločnosti na Slovensku. Bratislavský závod Volkswagen Slovakia vyrába exkluzívne Volkswagen Touareg, Audi Q7, Volkswagen up!, Škoda Citigo, SEAT Mii a karosérie pre Porsche Cayenne. Viac ako 99 % jeho produkcie smeruje na vývoz do 148 krajín sveta.




Devínsky hrad sa nachádza nad sútokom Moravy a Dunaja, na hranici medzi Slovenskou republikou a Rakúskom. Študentom bola prezentovaná bohatá história hradu a jeho okolia.



Návštevu hlavného mesta a Bratislavského hradu do istej miery obmedzila príprava na summit lídrov 27 členských krajín Európskej Únie, kde sa rozhodovalo o budúcnosti Únie.



Trasa exkurzie viedla popri vodnom diele Gabčíkovo, ktoré bolo vybudované na rieke Dunaj medzi rokmi 1977 a 1992. Bohužiaľ, počas našej návštevy bola prevádzka čiastočne zastavená, kvôli havárii výletnej lodi pri obci Vojka.



Tohtoročná exkurzia mala aj medzinárodný charakter, keďže počas pobytu v meste Štúrovo študenti využili možnosť navštíviť najväčšiu sakrálnu stavbu Maďarska, Katedrálu Panny Márie a svätého Adalberta (Ostrihomská bazilika) v meste Ostrihom (Esztergom).



Študenti absolvovali kratšiu túru na Vápnik (miestnym názvom Šiklôš), ktorý patrí medzi najväčšie travertínové kopy na Slovensku (274 m n. m.). Na vrchole stojí betónový pamätník s rozhľadňou, ktorý bol postavený na pamiatku vojakov a osloboditeľov z druhej svetovej vojny. V minulosti tu bola pozorovateľňa maršala Malinovského, veliteľa II. ukrajinského frontu, ktorý z tohto miesta viedol vojenské operácie na južnom Pohroní od 20. decembra do 25. marca 1945. Študenti mali krásny výhľad na neďaleké mesto Levice ako aj na Podunajskú nížinu. Počas návštevy Levického hradu a Tekovského múzea v Leviciach sa oboznámili históriou mesta a regiónu Tekov.



Medzi posledné zastávky patrilo bývalé slobodné kráľovské banské mesto Kremnica, kde sa nachádza najstaršia dodnes vyrábajúca mincovňa na svete. Študenti navštívili aj národnú kultúrnu pamiatku Mestský hrad, kde sa oboznámili s históriou mesta a baníctva na strednom Slovensku.